











- | | |
|---|---|
|  | meja DPN |
|  | meja posega |
|  | meja gradbišča |
|  | gradbiščna pisarna |
|  | gradbiščna pot v strugi |
|  | transportne poti |
|  | začasna lokacija odlaganja gradbenih odpadkov |
|  | začasna lokacija odlaganja viškov zemljine |
|  | prehod čez strugo |

Situacija ureditve gradbišča 1
M 1:2000

Izdelovalec: <div style="border: 1px solid black; padding: 5px; text-align: center;"> IZVO-R d.o.o. <small>projektiranje in inženiring</small> Pol. za Brdom 102, 1000 Ljubljana </div>			
Investitor: RS, MINISTRSTVO ZA OKOLJE IN PROSTOR Dunajska cesta 47, 1000 Ljubljana		Objekt: Zagotavljanje poplavne varnosti jugozahodnega dela Ljubljane in naselij v občini Dobrova – Polhov Gradec – etapa 1A Načrt: Načrt ureditve gradbišča	
Ime: Odg. vodja projekta: mag. Rok FAZARINIC univ.dipl.inž.grad. Odg. projektant: mag. Rok FAZARINIC univ.dipl.inž.grad.	Id. št.: G-0644 G-0644	Podpis: 	
Sodelavec:		Vsebina: Situacija ureditve gradbišča 1	
		Št. projekta: H34-FR/15	
Datum risbe: marec 2018	Merilo: M 1:2000	Faza: H34-UG-FR/15 po rec	Spremembe: H34-UG-FR/15
			Št.risbe: 2.1